

**ACRESCENTAR
PLANTA(S) BAIXA(S)
EM ESCALA 1:100**

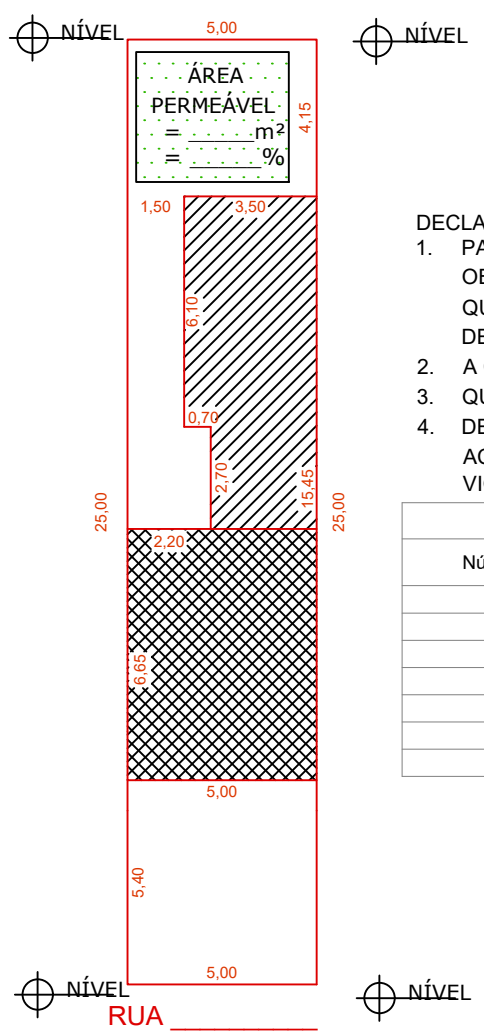
PLANTA BAIXA - TÉRREO
ESCALA 1:100

PLANTA BAIXA - SUPERIOR
ESCALA 1:100

LEGENDA

- EXISTENTE APROVADO PMH
- A REGULARIZAR
- A CONSTRUIR
- PAVIMENTO TÉRREO
- PAVIMENTO SUPERIOR
- ÁREA PERMEÁVEL

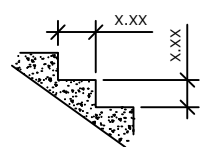
OBS: A PREFEITURA PODERÁ SOLICITAR INFORMAÇÕES ADICIONAIS QUE JULGAR NECESSÁRIAS AO AUTOR DO PROJETO OU AO PROPRIETÁRIO DA OBRA. ESTE PROJETO FOI ELABORADO COM BASE NAS MEDIDAS DO TERRENO CONSTANTES NA MATRÍCULA EXPEDIDA PELO CARTÓRIO DE REGISTRO DE IMÓVEIS.



IMPLANTAÇÃO
ESCALA 1:200

QUADRO DE INFORMAÇÕES

COMPARTIMENTO OU ÁREA ESPECÍFICA	DESCRIÇÃO				
	Pé Direito	Pinçura e B. Imperm.	Forro	Cobertura	Piso
Salas	___m	Indicar tipo e altura	Indicar	Indicar	Indicar
Sala Jantar					
Dormitórios					
Var./Sacada					
Cozinha	Indicar tipo e altura	Indicar	Indicar	Indicar	
Banheiros					
A. Serviços					
Capacidade da Caixa d'água = ___ litros					
Postes e árvores = existentes(indicar na planta baixa) / inexistentes					

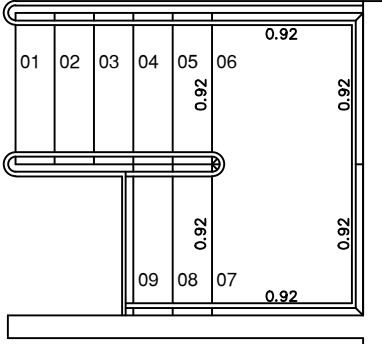


Det. Degraus
SEM ESCALA

ESQUADRIAS

Portas
P1 largura (m) x altura (m)
P2 largura (m) x altura (m)
P3 largura (m) x altura (m)

Janelas
J1 largura (m) x altura (m) x peitoril (m)
J2 largura (m) x altura (m) x peitoril (m)
J3 largura (m) x altura (m) x peitoril (m)
J4 largura (m) x altura (m) x peitoril (m)



Det. Escada
SEM ESCALA

- DECLARO QUE:
- PARA OS DEVIDOS FINS DE DIREITO, INCLUSIVE NA ESFERA PENAL, QUE O PROJETO FOI ELABORADO COM TOTAL OBSERVÂNCIA À LEGISLAÇÃO EDILÍCIA VIGENTE, EM ESPECIAL DECRETOS, LEIS COMPLEMENTARES E LEIS MUNICIPAIS QUE DIZEM RESPEITO AO USO E OCUPAÇÃO DO SOLO, CÓDIGO DE OBRAS DO MUNICÍPIO, NORMAS DE EDIFICAÇÕES E DEMAIS CORRELATAS. TAMBÉM OBSERVANDO À NBR 9050, LEI ESTADUAL 10083/98 E DECRETO 12342/78.
 - A CONSTRUÇÃO, MANUTENÇÃO E CONSERVAÇÃO DO PASSEIO PÚBLICO (CALÇADA) ATENDE À LEI MUNICIPAL Nº 2768/13.
 - QUALQUER ALTERAÇÃO NO PROJETO SERÁ IMEDIATAMENTE COMUNICADA À PMH.
 - DECLARO SER DE RESPONSABILIDADE DO PROPRIETÁRIO E DO RESPONSÁVEL TÉCNICO ATENDER ÀS NORMAS DE ACESSIBILIDADE PARA PORTADORES DE DEFICIÊNCIA OU COM MOBILIDADE REDUZIDA CONFORME LEGISLAÇÃO VIGENTE.

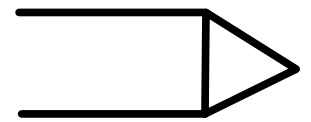
Quadro de Áreas

Número	Área Tipo	Subtipo	Categoria	Tipo Obra	Valor Área	% em relação ao terreno
1						
2						
3						
4						
5						
6						
7						

Resumo das Áreas

	Valor área	% em relação ao terreno
Área do terreno (At)		
Pavimento Terreo		
Pavimento Superior		
Total de Construção		
Área ocupada (Ao)		
Área livre (At - Ao)		
Área permeável (Ap)		

PROJETO SIMPLIFICADO	F. ÚNICA
OBRA: CONSTRUÇÃO/ REGULARIZAÇÃO/ AMPLIAÇÃO COMERCIAL - PARA FINS LOCATÍCIOS OU FIM ESPECÍFICO (determinar) CONSTRUÇÃO/REGULARIZAÇÃO/AMPLIAÇÃO INSTITUCIONAL - FIM ESPECÍFICO (determinar)	
PROP.(s): _____ Nº: _____	
ENDEREÇO: _____ QUADRA: _____	
LOTEAMENTO: _____	
MUNICÍPIO DE HORTOLÂNDIA - SP	
INSCRIÇÃO IMOBILIÁRIA: _____	
CATEGORIA: C1.01/02/03, C2.01/02/03/04/05 ou C3.01/02 E1.01/02 ou E2.01/02/03/04/05/06/07/08/09/10/11/12/13	
ESCALAS: INDICADAS _____ ZONEAMENTO: _____	
SITUAÇÃO S/ ESCALA DESENHAR CONFORME FICHA INFORMATIVA	PROPRIETÁRIO(S) DECLARO QUE A APROVAÇÃO DO PROJETO PELA PREFEITURA NÃO IMPLICA NO RECONHECIMENTO DO DIREITO DE PROPRIEDADE DO TERRENO. PROPRIETÁRIO: CPF: _____ PROPRIETÁRIO: CPF: _____ PROCURADOR: CPF: _____ É DE INTEIRA E EXCLUSIVA RESPONSABILIDADE DO RESPONSÁVEL PELO REQUERIMENTO, O ACOMPANHAMENTO E OBSERVÂNCIA ÀS ORIENTAÇÕES DO ÓRGÃO RESPONSÁVEL NO CURSO DO PROCESSAMENTO DIGITAL.
QUADRO DE ÁREAS VIDE PROJETO INTERNO	AUTOR E RESPONSÁVEL TÉCNICO Responsável Técnico e Autor do Projeto Eng.º Civil / Arquiteto: CREA / CAU: ART / RRT:
ANOTAÇÕES PMH: 	



AVISO!!! NÃO FAZ PARTE DO DESENHO

CASO AS ASSINATURAS GOV.BR OU TOKEN (PADRÃO ICP BRASIL) OCULTAREM O NOME E CPF DOS PROPRIETÁRIOS E NÃO COUBER NO CARIMBO, O PROFISSIONAL PODE ESCREVER "VIDE PROJETO INTERNO" E INSERIR AS MESMAS DENTRO DO PROJETO